

435
on

data 10.09.2024
wpływ: 11280
Lata

Załącznik nr 1
Do Uchwały Nr XXII/111/2012
Rady Powiatu Legnickiego
z dnia 22 listopada 2012 r.

Wniosek o udzielenie ze środków powiatu legnickiego dotacji na prace konserwatorskie, restauratorskie lub roboty budowlane przy zabytku wpisanym do rejestru zabytków

I. Dane podmiotu ubiegającego się o dotację :

- 1) Pełna nazwa podmiotu **Klasztor Zakonu Braci Mniejszych**
- 2) Forma prawna **Jednostka Kościoła Katolickiego**
- 3) Dokładny adres **ul. Tulipanowa 1a, 59-220 Legnica**
- 4) Numer telefonu **780 629 904** fax.....
- 5) Nazwa banku i nr rachunku **PKO BP S.A. 08 1020 3017 0000 2902 0599 1585**
- 6) nazwiska i imiona oraz funkcje osób statutowo upoważnionych do reprezentowania podmiotu w kontaktach zewnętrznych i zaciągania w jego imieniu zobowiązań finansowych **o. Tomasz Skibiński – gwardian klasztoru.**

II. Dane zabytku

- 1) Nazwa zabytku i dokładny adres **Kościół filialny pw. św. Bartłomieja w Nowej Wsi Legnickiej (dz. nr 185), 59-241 Nowa Wieś Legnicka**
- 2) Dane o zabytku uwidocznione w rejestrze zabytków (między innymi nr w rejestrze zabytków, data wpisu) **Kościół filialny, nr rejestru 933/162/L., data wpisu 05.09.1961 r.**
- 3) Tytuł do władania zabytkiem¹ **własność KW nr LE1L/00033790/0**
- 4) Uzyskane pozwolenie na przeprowadzenie prac konserwatorskich, restauratorskich lub robót budowlanych przy zabytku wydane przez właściwy organ ochrony zabytków (wydane przez, data, nr zezwolenia)
 - **Pozwolenie na prowadzenie badań archeologicznych: Dolnośląski Wojewódzki Konserwator Zabytków. Delegatura w Legnicy, Decyzja nr 469/2024**
- 5) Uzasadnianie istotnego znaczenia historycznego, artystycznego lub naukowego zabytku **Kościół wzmiankowany w 1305 i 1309 r. Wzniesiony na przełomie XIV i XV w., przebudowany w XVII w. Jest to budowla orientowana, jednonawowa, oskarpowana, murowana z kamienia i cegły, tynkowana, założona na rzucie prostokątnym z wydzielonym aneksem południowym, na przedłużeniu aneksu zakrystia. Przy ścianie fontowej asymetryczna czworoboczna wieża, a przy fasadzie południowej kruchta. Dach dwuspadowy, wewnątrz nakryte, zachowały się m.in. drewniana ambona, szczątki renesansowej chrzcielnicy z początków XVII w., rzeźby ze zniszczonych wcześniej elementów wyposażenia. W zewnętrznych ścianach kilka barokowych nagrobków z XVII i XVIII w.**

III. Szczegółowe informacje o pracach lub robotach:

- 1) Zakres rzeczowy prac lub robót: **Przeprowadzenie badań archeologicznych**
- 2) Uzasadnienie konieczności przeprowadzenia prac lub robót: **W kościele prowadzone są prace remontowe, których celem jest przywrócenie obiektowi właściwego stanu technicznego i estetycznego z uwzględnieniem jego zabytkowego charakteru. Cel ten zostanie osiągnięty poprzez wykonanie następujących prac konserwatorskich: przeprowadzanie badań archeologicznych.**

¹ Własność , użytkowanie wieczyste , dzierżawa, inne

A

IV. Kalkulacja przewidywanych kosztów realizacji zadania :

- całkowity koszt (w zł) **9 963,00**

w tym : - wnioskowana wielkość dotacji (w zł) **9 000,00**

- wielkość środków własnych (w zł) **963,00**

- inne źródła (należy wskazać) (w zł) **0,00**

V. Harmonogram prac wraz z kosztorysem i wskazaniem źródeł finansowania (w zł)

| Lp. | Rodzaj prac lub robót | Przewidywany okres wykonania prac | Przewidywany koszt wykonania prac lub robót | Źródło/a finansowania prac i robót* |
|-----|--|-----------------------------------|---|--|
| | Przeprowadzenie prac archeologicznych przy kościele filialnym pw. św. Bartłomieja w Nowej Wsi Legnickiej | Od 30.05.2024 do 30.10.2024 | 9 963,00 | 9 000,00 – Starostwo Powiatowe 963,00 – środki własne |
| x | ogółem | | 9 963,00 | 9 963,00 |

* jeżeli finansowanie danej pozycji następuje z kilku źródeł należy wskazać kwoty finansowane z każdego źródła oddzielnie

VI. Terminy

Wnioskowany termin przekazania dotacji **30.10.2024**

Termin rozpoczęcia prac **30.05.2024**

Termin zakończenia prac **30.10.2024**

VII. Informacja o środkach publicznych przyznanych z innych źródeł na te same prace lub roboty budowlane przy zabytku oraz informacja o wystąpieniu o takie środki złożone do innych podmiotów: nie wystąpiono o dofinansowanie**VIII. Wykaz prac lub robót budowlanych wykonanych przy danym zabytku w okresie 3 lat poprzedzających dzień złożenia wniosku z podaniem łącznej wysokości nakładów, w tym wysokość i źródła otrzymanego dofinansowania ze środków publicznych:**

1. Zadanie: Budowa Zewnętrznej instalacji kanalizacji deszczowej do rowu dla kościoła pw. św. Bartłomieja w Nowej Wsi Legnickiej. Dotacja na prace konserwatorskie z budżetu Gminy Legnickie Pole. Nr umowy: ROG/47/2021 z dnia 28.04.2021. Kwota 198 264.00 (brutto)
2. Zadanie: Kapitałny Remont Kościoła pw. św. Bartłomieja – więźba dachowa i kotwienie ścian. Dotacja Ministerstwa Spraw Wewnętrznych i Administracji. Departament Wyznań Religijnych oraz Mniejszości Narodowych i Etnicznych. Numer umowy: 6554/144/12/2023. Kwota dotacji: 100 000,00.

IX. Dodatkowe informacje mogące mieć znaczenie przy ocenie wniosku

Uzasadnienie wynikające z art. 78.2 (zabytek posiada wyjątkową wartość historyczną, artystyczną lub naukową. Oraz wymaga przeprowadzenia specjalistycznych i złożonych prac konserwatorskich).

Kościół ze względu na tragiczny stan techniczny wymaga skomplikowanych prac konserwatorskich. Wykonanie ekspertyzy technicznej, prac archeologicznych oraz prace restauratorskie pozwolą na zachowanie tego cennego zabytku.

Uzasadnienie wynikające z art. 78.3 (stan zachowania zabytku wymaga niezwłocznego podjęcia prac konserwatorskich, restauratorskich lub robót budowlanych przy zabytku).

Konstrukcja ścian, dachu, stropu i więźby dachowej grozi katastrofą budowlaną, co może przyczynić się do unicestwienia tego cennego zabytku.

X. Wykaz załączników wymaganych przy składaniu wniosku:

- 1) Decyzja o wpisie do rejestru zabytków obiektu którego dotyczą prace lub roboty.
- 2) Dokument potwierdzający tytuł władania zabytkiem (wypis z rejestru gruntów lub aktualny odpis z księgi wieczystej).
- 3) Dokumentacja fotograficzna obiektu.
- 4) Pozwolenie konserwatora zabytków na prowadzenie prac, które mają być przedmiotem dotacji.
- 5) Pozwolenie na budowę lub zgłoszenie robót, jeśli prace wymagają uzyskania takiego pozwolenia lub zgłoszenia.
- 6) Pozytywna opinia wojewódzkiego konserwatora zabytków w kwestii celowości udzielenia dotacji.

.....
Klasztor Zakonu Braci Mniejszych
pieczęć wnioskodawcy
59-220 Legnica, ul. Tulipanowa 1a
Regon 040012970, NIP 691-21-53-854

GUARDIAN

.....
Tomasz Skibiński
dr Tomasz Skibiński GFM

/podpis osoby upoważnionej do
składania oświadczeń woli
w imieniu podmiotu/

PREZYDIUM
WOJEWÓDZKIEJ RADY NARODOWEJ

K1-V-1/517/Wrocławiu

Woj. Konserwator Zabytków
Wrocław, ul. Mazowiecka 17

Do
Kierownika
Urzędu Parafialnego

Legnica
Kościół filialny z 1810 r.

Na podstawie art. 3 ust. 1 rozporządzenia z dnia 6 marca 1928 r. o opiece nad zabytkami (Dz. U.R.P. Nr 29, poz. 265) uznaje się za zabytek (przedmiot) **Kościół filialny z 1810 r. D. w. w. Bartłomieja w Nowej Wsi Legnickiej pow. Legnica**

Uzasadnienie faktyczne, **Janie nie są zabytkiem ze względu na duże warunki architektoniczne i historyczne**

Obiekt ten został wpisany do rejestru zabytków Województwa Wrocławskiego pod Nr 1033/162

Decyzja niniejsze na podstawie art. 3 ust. 1 wymienionego rozporządzenia o opiece nad zabytkami i art. 37 ust. 3 lit. a) rozporządzenia z dnia 22 marca 1928 r. o postępowaniu administracyjnym (Dz. U.R.P. Nr 36, poz. 341) ulega natychmiastowemu wykonaniu.

Od decyzji tej przysługuje odwołanie do Ministerstwa Kultury i Sztuki. Odwołanie wnosi się za pośrednictwem Prezydium Wojewódzkiej Rady Narodowej we Wrocławiu w ciągu dni 14 po dniu doręczenia decyzji. Decyzja Ministerstwa jest ostateczna.

Strzymają:

1. Prezydent PRN w Legnicy
2. Prezydent GRN w Przytkowie
3. Architekt Powiatowy
4. Sąd Powiatowy
5. Kuria Arcybiskupia Wrocławska
6. MIOZ
7. a/a GRZ

ZA ZGODNOŚĆ
Z ORYGINAŁEM

Kierownik Delegatury
w Legnicy

mgr Zdzisław Kurzeja

WOJEWÓDZKI URZĄD
OCHRONY ZABYTKÓW
we Wrocławiu
DELEGATURA w LEGNICY
50-220 Legnica, ul. Żabkowa 2
tel./fax (076) 96 21 751

dr Tomasz Skibiński OFM

Za zgodność z oryginałem

dnia 9.09.2024

podpis



WOJEWODA DOLNOŚLĄSKI
SOC-OP.6140.220.2019 RŁ

Wrocław, dnia 7 sierpnia 2019 r.

Z A Ś W I A D C Z E N I E

Na podstawie art. 8 ust. 1 pkt 8 i ust. 2 pkt 8 oraz art. 13 ust. 2 pkt 2 i art. 72 ust.1 pkt 1 ustawy z dnia 17 maja 1989 r. o Stosunku Państwa do Kościoła Katolickiego w Rzeczypospolitej Polskiej (tekst jednolity Dz.U. z 2019 r., poz. 1347) i art. 217 § 2 pkt 2 Kodeksu Postępowania Administracyjnego (tj. Dz.U. z 2018 r., poz. 2096 z późn. zm.) stwierdza się, że Klasztor Zakonu Braci Mniejszych w Legnicy, ul. Tulipanowa 1 „a”, 59-220 Legnica, posiada osobowość prawną.

Uprawnienia organu kościelnej osoby prawnej wskazanego wyżej klasztoru nabędzie z dniem 26 sierpnia 2019 r., Przełożony Domu Zakonnego, o. Tomasz Skibiński.

Zaświadczenie wydano na wniosek strony celem przedłożenia odpowiednim urządóm i organóm władz państwowych.



Z up. WOJEWODY DOLNOŚLĄSKIEGO

[Signature]
Przełożony Domu Zakonnego
o. Tomasz Skibiński

Oplaty skarbowej za dwa zaświadczenia w wysokości po 17 zł. za zaświadczenie (słownie siedemnaście złotych) dokonano, a dowód wpłaty dołączono do wniosku.

Sporządził i wykonał
st. insp. woj. Robert Łukasiewicz

GWARDIAN
[Signature]
dr Tomasz Skibiński OFM

Za zgodność z oryginałem

dnia 9.09.2024

podpis

Dokument samodzielnie wydrukowany, wydany w trybie art. 36⁴ ust. 4 ustawy z dnia 6 lipca 1982 r. o księgach wieczystych i hipotece, posiadający moc dokumentu wydawanego przez sąd bez zaopatrywania go w pieczęć urzędową i podpis upoważnionego pracownika.

MINISTERSTWO SPRAWIEDLIWOŚCI
CENTRALA CENTRALNEJ INFORMACJI KSIĄG WIECZYSTYCH
ul. GEN. WŁ. ANDERSA 12-13
59-220 LEGNICA

ODPIS ZWYKŁY KSIĘGI WIECZYSTEJ

stan na dzień 2021-10-08 godz. 09:02:27

Numer księgi **LE1L / 00033790 / 0**

| | |
|------------------------|------------------------------|
| Nazwa sądu | SĄD REJONOWY W LEGNICY |
| Siedziba sądu | LEGNICA |
| Kod wydziału | LE1L |
| Numer i nazwa wydziału | VI WYDZIAŁ KSIĄG WIECZYSTYCH |
| Typ księgi | NIERUCHOMOŚĆ GRUNTOWA |

DZIAŁ I-O - OZNACZENIE NIERUCHOMOŚCI

| | | |
|-----------------------------|---|-------------------|
| | | Nr podstawy wpisu |
| Numer bieżący nieruchomości | 1 | |

Działki ewidencyjne

| | | | |
|--|--------------------|-------------------------------|-------------------|
| Lp. 1. | | | Nr podstawy wpisu |
| Numer działki | 185 | | |
| Położenie (numer porządkowy / powiat, miejscowość) | Lp. 1. | 1 LEGNICA, NOWA WIEŚ LEGNICKA | |
| Sposób korzystania | DZIAŁKA ZABUDOWANA | | |

| | | |
|----------------------------|-----------|-------------------|
| | | Nr podstawy wpisu |
| Obszar całej nieruchomości | 0,2900 HA | |

Budynki

| | | | |
|--|---------|-------------------------------|-------------------|
| Lp. 1. | | | Nr podstawy wpisu |
| Położenie (numer porządkowy / powiat, miejscowość) | Lp. 1. | 1 LEGNICA, NOWA WIEŚ LEGNICKA | |
| Przeznaczenie budynku | KOŚCIÓŁ | | |

Komentarz do migracji

| | | |
|--|--|-------------------|
| | | Nr podstawy wpisu |
| Wpisy lub części wpisów, ujawnione w księdze wieczystej w toku migracji, które zawierają treść nie objętą strukturą księgi wieczystej lub projekty wpisów przeniesione z dotychczasowej księgi | W ŁAMIE 8 UJAWNIONO WPIS O TREŚCI: PRZY ZAŁOŻENIU KSIĘGI WIECZYSTEJ NA PODSTAWIE OPISU I MAPY K. NR 2 WPISANO DNIA 27.04.1973 R. | |

| | | |
|--|---|--|
| wieczyste] | | |
| Ostatni numer aktualnego lub wykreślonego wpisu w danym dziale w dotychczasowej księdze wieczyste] | 1 | |

DZIAŁ I-SP - SPIS PRAW ZWIĄZANYCH Z WŁASNOŚCIĄ

BRAK WPISÓW

DZIAŁ II - WŁASNOŚĆ

Właściciele

| Lp. 1. | | | | Nr podstawy wpisu |
|---|--|---|-----|-------------------|
| Lista wskazań udziałów w prawie (numer udziału w prawie/ wielkość udziału/rodzaj wspólności) | Lp. 1. | 3 | 1/1 | 3 |
| Inna osoba prawna lub jednostka organizacyjna niebędąca osobą prawną (Nazwa, siedziba, REGON) | KLASZTOR ZAKONU BRACI MNIEJSZYCH, LEGNICA, 040012970 | | | |

DZIAŁ III - PRAWA, ROSZCZENIA I OGRANICZENIA

BRAK WPISÓW

DZIAŁ IV - HIPOTEKA

BRAK WPISÓW

DOKUMENTY BĘDĄCE PODSTAWĄ WPISU / DANE O WNIOSKU

| Nr podstawy wpisu | |
|-------------------|--|
| 3 | <p>UMOWA DAROWIZNY, 5741/2019, 2019-12-09, PAWEŁ WOLANIN, LEGNICA; 48-53, LE1L/00037662/2 (tytuł aktu, numer rep A, data sporządzenia, notariusz – imię/imiona i nazwisko/nazwiska, siedziba; położenie dokumentu - numer karty akt, położenie dokumentu - numer księgi wieczyste])</p> <p>DZ. KW./LE1L/00030672/19/001, 2019-12-09 13:44:00, 2019-12-16-11.34.38.663244, NIE, 42-45, 48-53, LE1L/00037662/2 (rodzaj i numer dziennika, chwila wpływu, chwila wpisu, czy z urzędu, położenie wniosku – numer karty akt, położenie wniosku - numer księgi)</p> |

Legenda:

1. Prezentowana treść księgi wieczyste] zawiera tylko dane aktualne (niewykreślone).
2. Prezentowana treść księgi wieczyste] nie zawiera danych o założeniu księgi wieczyste] oraz o podstawie zmiany księgi wieczyste].
3. W przypadku, gdy w treści wpisów w księdze znajduje się odwołanie do numeracji rubryk, podrubryk pól czy podpól, dla rozumienia tych wpisów należy korzystać z odpisu zupełnego.

Pouczenie o weryfikacji dokumentu:

1. Autentyczność dokumentu oraz aktualność danych w nim zawartych można sprawdzić przeprowadzając jego weryfikację. Weryfikacja stanowi procedurę umożliwiającą potwierdzenie, że dokument jej poddany pochodzi z Centralnej Informacji Ksiąg Wieczystych.
2. Ważność niniejszego dokumentu nie jest zależna od przeprowadzenia procedury weryfikacji.
3. Weryfikacja samodzielnie wydrukowanego dokumentu jest możliwa za pomocą systemu teleinformatycznego dostępnego pod adresem: <https://ekw.ms.gov.pl/eukw/ogolna/weryfikacja>.
4. Weryfikacja samodzielnie wydrukowanego dokumentu jest możliwa w ciągu 24 miesięcy od chwili złożenia wniosku w trybie art. 36⁴ ust. 4 ustawy.
5. Weryfikacja samodzielnie wydrukowanego dokumentu jest bezpłatna i nie wymaga uwierzytelnienia się w systemie teleinformatycznym.
6. Po wejściu na stronę, o której mowa w pkt. 3, weryfikujący wprowadza niepowtarzalny identyfikator wydruku (identyfikator do weryfikacji dokumentu), znajdujący się w nagłówku pierwszej strony oraz stopce dokumentu (w dolnej części każdej strony dokumentu).
7. Wynikiem weryfikacji jest pochodząca z systemu teleinformatycznego informacja o tym, że dokument o podanym identyfikatorze:
 - a. został wydany przez Centralną Informację Ksiąg Wieczystych w trybie art. 36⁴ ust. 4 ustawy, o dacie jego wydania i o jego treści;albo
 - b. nie został wydany przez Centralną Informację w trybie art. 36⁴ ust. 4 ustawy;albo
 - c. został wydany przez Centralną Informację w trybie art. 36⁴ ust. 4 ustawy, ale od daty jego wydania upłynęły ponad 24 miesiące.

DOLNOŚLĄSKI WOJEWÓDZKI KONSERWATOR ZABYTEKÓW

Delegatura w Legnicy
ul. Zamkowa 2, 59-220 Legnica
tel. (76) 721 31 10

dwkz-1g@dwkz.pl
ePUAP: /dwkz/skrytka
<http://wosoz.ibip.wroc.pl/public/>



Legnica, dnia 29 maja 2024 r.

L/Arch.5161.52.2024.JK

DECYZJA NR 469/2024 POZWOLENIE NA PROWADZENIE BADAŃ ARCHEOLOGICZNYCH

Na podstawie art. 89 pkt 2, art. 92 ust. 6 art. 36 ust. 1 pkt. 5, ustawy z dnia 23 lipca 2003 r. o ochronie zabytków i opiece nad zabytkami /t.j. Dz. U. z 2022 poz. 840 ze zm./, § 18 rozporządzenia Ministra Kultury i Dziedzictwa Narodowego z dnia 2 sierpnia 2018 r. w sprawie prowadzenia prac konserwatorskich, prac restauratorskich i badań konserwatorskich, przy zabytku wpisanym do rejestru zabytków albo na Listę Skarbów Dziedzictwa oraz robót budowlanych, badań architektonicznych i innych działań przy zabytku wpisanym do rejestru zabytków, a także badań archeologicznych i poszukiwań zabytków /Dz. U. 2021 poz. 81./, oraz art. 104 Kodeksu postępowania administracyjnego ustawa z dnia 14 czerwca 1960 r. /t.j. Dz. U. 2024 poz. 572./, po rozpatrzeniu wniosku Klasztoru Zakonu Braci Mniejszych, z siedz. ul. Tulipanowa 1a, 59-220 Legnica w sprawie wydania pozwolenia na prowadzenie ratowniczych badań archeologicznych *w m. Nowa Wieś Legnicka na działce nr 185 obręb Nowa Wieś Legnicka, gm. Legnickie Pole* (współrzędne: x-369067.29 y-302558.24; x-369067.04 y-302540.56; x-369052.35 y-302540.46; x-369052.35 y-302558.24) w ramach inwestycji: *prace remontowe przy kościele filialnym pw. św. Bartłomieja w Nowej Wsi Legnickiej*, po ocenie danych przedstawionych we wniosku i załącznikach do niego: program prac archeologicznych opracowany przez Jakuba Drgasa; mapa topograficzna z zaznaczonym miejscem planowanych prac,

udzielam pozwolenia

Klasztorowi Zakonu Braci Mniejszych, z siedz. ul. Tulipanowa 1a, 59-220 Legnica na przeprowadzenie ratowniczych badań archeologicznych w kościele pw. św. Bartłomieja wpisanym do rejestru zabytków decyzją z dnia 05.09.1961 r. pod numerem A/2246/933/L *w m. Nowa Wieś Legnicka na działce nr 185 obręb Nowa Wieś Legnicka, gm. Legnickie Pole* (współrzędne: x-369067.29 y-302558.24; x-369067.04 y-302540.56; x-369052.35 y-302540.46; x-369052.35 y-302558.24) w ramach inwestycji: *prace remontowe przy kościele filialnym pw. św. Bartłomieja w Nowej Wsi Legnickiej* prowadzonych zgodnie z zakresem i w sposób wskazany w programie prowadzenia badań archeologicznych opracowanym przez Jakuba Drgasa stanowiącym załącznik nr 1 do niniejszej decyzji, mapa z oznaczonym miejscem prowadzenia badań archeologicznych stanowi załącznik nr 2 do niniejszej decyzji.

Pozwolenie traci ważność z dniem 31 maja 2025 r.

Pozwolenie wydaje się pod następującymi warunkami:

1. Obowiązku kierowania ww. badaniami przez osobę spełniającą wymagania, o których mowa odpowiednio w art. w art. 37e ust. 1 ustawy o ochronie zabytków i opiece nad zabytkami;
2. Obowiązku przekazania Dolnośląskiemu Wojewódzkiemu Konserwatorowi Zabytków nie później niż w terminie 14 dni przed dniem rozpoczęcia badań archeologicznych, a w toku badań na 14 dni przed dokonaniem zmiany osoby, o której mowa w pkt 1.:
 - imienia, nazwiska i adresu osoby, o której mowa w pkt 1,
 - dokumentów potwierdzających spełnienie przez tę osobę wymagań, o których mowa odpowiednio w art. 37e ust. 1 ww. ustawy,
 - oświadczenia osoby, o której mowa w pkt 1, o przyjęciu przez tę osobę obowiązku kierowania tymi badaniami archeologicznymi albo samodzielnego ich wykonywania;
3. Zawiadomienia Dolnośląskiego Wojewódzkiego Konserwatora Zabytków o terminie rozpoczęcia i zakończenia wskazanych w pozwoleniu badań archeologicznych;
4. Niezwłocznego zawiadomienia Dolnośląskiego Wojewódzkiego Konserwatora Zabytków o zagrożeniach lub nowych okolicznościach ujawnionych w trakcie prowadzenia wskazanych w pozwoleniu badań archeologicznych;
5. Prowadzenia dokumentacji przebiegu badań archeologicznych oraz opracowania tych badań w sposób umożliwiający jednoznaczną identyfikację i dokładną lokalizację przestrzenną wszystkich czynności oraz dokonanych odkryć i przekazania jej Dolnośląskiemu Wojewódzkiemu Konserwatorowi Zabytków

Za zgodność z oryginałem

GWARDIAN
Tomasz Skibiński OFM

dnia 9.09.2024

podpis

w terminie określonym przez Dolnośląskiego Wojewódzkiego Konserwatora Zabytków nie dłuższym niż 6 miesięcy od dnia zakończenia tych badań;

6. Prowadzenia doraźnej konserwacji pozyskanych zabytków i ich dokumentacji i przekazania ich Dolnośląskiemu Wojewódzkiemu Konserwatorowi Zabytków w terminie do 3 lat od dnia zakończenia wskazanych w pozwoleniu badań;
7. Prowadzenia inwentaryzacji polowej pozyskanych zabytków i przekazania jej Dolnośląskiemu Wojewódzkiemu Konserwatorowi Zabytków w terminie do 6 miesięcy od dnia zakończenia wskazanych w pozwoleniu badań;
8. Prowadzenia dokumentacji w ramach wskazanych w pozwoleniu badań zgodnie ze standardami określonymi w załączniku do cyt. rozporządzenia Ministra Kultury i Dziedzictwa Narodowego;
9. Aktualizacji istniejącej karty AZP stanowiska, a w przypadku nowych odkryć zabytkowych sporządzić kartę stanowiska i przekazać Dolnośląskiemu Wojewódzkiemu Konserwatorowi Zabytków we Wrocławiu. Do opracowania wymagane jest stosowanie instrukcji Narodowego Instytutu Dziedzictwa.
10. Opracowania wyników wskazanych w pozwoleniu badań i przekazania ich wojewódzkiemu konserwatorowi zabytków w terminie do 3 lat od dnia zakończenia tych badań;
11. Zgodnie z art. 35 ust. 2, 3 ustawy z dnia 23 lipca 2003 r. o ochronie zabytków i opiece nad zabytkami /Dz. U. z 2022 poz. 840 t.j./, winny być przekazane do muzeum lub innej jednostki organizacyjnej, na podstawie odrębnej decyzji Dolnośląskiego Wojewódzkiego Konserwatora Zabytków.

Uzasadnienie

Dnia 6 maja 2024 r. do legnickiej Delegatury WUOZ we Wrocławiu wpłynął wniosek Klasztoru Zakonu Braci Mniejszych, z siedz. ul. Tulipanowa 1a, 59-220 Legnica w sprawie wydania pozwolenia na prowadzenie ratowniczych badań archeologicznych w m. *Nowa Wieś Legnicka na działce nr 185 obręb Nowa Wieś Legnicka, gm. Legnickie Pole* (współrzędne: x-369067.29 y-302558.24; x-369067.04 y-302540.56; x-369052.35 y-302540.46; x-369052.35 y-302558.24) w ramach inwestycji: *prace remontowe przy kościele filialnym pw. św. Bartłomieja w Nowej Wsi Legnickiej*.

W przeprowadzonym postępowaniu administracyjnym stwierdzono, iż wniosek spełnia warunki określone w § 9 rozporządzenia Ministra Kultury i Dziedzictwa Narodowego z dnia 2 sierpnia 2018 r. w sprawie prowadzenia prac konserwatorskich, prac restauratorskich i badań konserwatorskich, przy zabytku wpisanym do rejestru zabytków albo na Listę Skarbów Dziedzictwa oraz robót budowlanych, badań architektonicznych i innych działań przy zabytku wpisanym do rejestru zabytków, a także badań archeologicznych i poszukiwań zabytków /Dz. U. 2021 poz. 81/.

Zgodnie z art. 89 pkt 2, art. 92 ust. 6 ustawy z dnia 23 lipca 2003 r. o ochronie zabytków i opiece nad zabytkami /Dz. U. z 2022 poz. 840 ze zm./, *zadania i kompetencje w zakresie ochrony zabytków wykonuje w imieniu wojewody wojewódzki konserwator zabytków. Kierownik delegatury z upoważnienia wojewódzkiego konserwatora zabytków, na terenie swojego działania prowadzi kontrole i sprawy, w tym w szczególności, wydaje decyzje administracyjne.*

Inwestycja zlokalizowana jest w kościele pw. św. Bartłomieja wpisanym do rejestru zabytków decyzją z dnia 05.09.1961 r. pod numerem A/2246/933/L. Ochrona zabytku w myśl art. 4 pkt 2 przywołanej ustawy polega m.in. *na zapobieganiu zagrożeniom mogącym spowodować uszczerbek dla wartości zabytku*. Inwestycje wymagające ingerencji w istniejący poziom gruntu stanowią zagrożenie dla zachowanych relikwów archeologicznych, których zadokumentowanie i zachowanie leży w interesie społecznym ze względu na posiadaną wartość historyczną i naukową. W związku z tym, wobec obszaru o stwierdzonej lub domniemanej zawartości substancji zabytkowej, wymagane jest przeprowadzenie prac archeologicznych towarzyszących inwestycji lub wyprzedzających inwestycję. Zakres projektowanych prac spowoduje, bowiem nieodwracalne zniszczenie substancji zabytkowej będącej świadectwem historycznego osadnictwa.

Nawarstwiania archeologiczne są zabytkiem i jako takie podlegają ochronie i opiece na podstawie art. 6 ust. 3a, *ochronie i opiece podlegają, bez względu na stan zachowania: zabytki archeologiczne będące w szczególności pozostałościami terenowymi pradziejowego i historycznego osadnictwa oraz na podstawie art.7 pkt. 1 cyt. ustawy mówiącym, iż formą ochrony są: wpis do rejestru zabytków.*

Zgodnie z art. 36 ust. 1 pkt 5 przywołanej ustawy prowadzenie badań archeologicznych wymaga pozwolenia wojewódzkiego konserwatora zabytków.

Mając na względzie zagrożenie dla mogących wystąpić zabytków archeologicznych związanych z historią osadnictwa na danym terenie wydano niniejsze pozwolenie, w którym określono zakres i sposób przeprowadzenia prac ziemnych przy ww. inwestycji. Celem prac badawczych jest weryfikacja i zadokumentowanie relikwów osadnictwa pradziejowego średniowiecznego i nowożytnego, metodyczna eksploracja nawarstwień i obiektów oraz metodyczne pozyskanie i opracowanie ruchomego materiału zabytkowego.

Za zgodność z oryginałem

dnia 9.09.2024

podpis

GWARDIAN
dr Tomasz Skibiński OFM

Do wniosku dołączono dokument *Muzeum Miedzi w Legnicy* wyrażający wolę przyjęcia zabytków archeologicznych pozyskanych w trakcie ww. badań.

Jako wykonawcę badań Inwestor we wniosku wskazał: Jakuba Drgasa.

Pouczenie:

1. Kto podejmuje działania, o których mowa w art. 36 ust. 1 pkt.1-5, niezgodnie z zakresem lub warunkami określonymi w pozwoleniu wojewódzkiego konserwatora zabytków, podlega karze pieniężnej w wysokości od 500 do 500 000zł. (art.107d ust. 2 ww. ustawy o ochronie zabytków i opiece nad zabytkami).
2. Postępowanie w sprawie wydanego pozwolenia może zostać wznowione, a następnie pozwolenie może zostać cofnięte lub zmienione na podstawie art. 47 ustawy o ochronie zabytków i opiece nad zabytkami.
3. Niniejsza decyzja nie zwalnia z konieczności posiadania wszystkich innych uzgodnień, opinii i zezwoleń wymaganych prawem.

Od niniejszej decyzji służy stronie odwołanie do Ministra Kultury i Dziedzictwa Narodowego za pośrednictwem organu wydającego pozwolenie w terminie 14 dni od daty jego doręczenia zgodnie z przepisami art.127 § 1 i 2, art. 129 § 1 i 2 Kodeksu postępowania administracyjnego.

Zgodnie z przepisami art.127a § 1 i 2 Kodeksu postępowania administracyjnego w trakcie biegu terminu do wniesienia odwołania, strona może zrzec się prawa do wniesienia odwołania wobec decyzji Dolnośląskiego Wojewódzkiego Konserwatora Zabytków we Wrocławiu, który wydał decyzję. Z dniem doręczenia Dolnośląskiemu Wojewódzkiemu Konserwatorowi Zabytków we Wrocławiu oświadczenia o zrzeczeniu się prawa do wniesienia odwołania przez ostatnią ze stron postępowania decyzja staje się ostateczna i prawomocna, co oznacza, iż decyzja podlega natychmiastowemu wykonaniu i brak jest możliwości zaskarżenia decyzji do WSA. Nie jest możliwe skuteczne cofnięcie oświadczenia o zrzeczeniu się prawa do wniesienia odwołania.

Załącznik nr 1 do decyzji - kopia programu badań archeologicznych.


Załącznik nr 2 do decyzji – kopia mapy topograficznej z zaznaczonym miejscem planowanych prac.

Otrzymują:

wnioskodawca (za zwrotnym potwierdzeniem odbioru)

J. Drgas - kierownik badań
Muzeum

aa tk. zabytki archeologiczne


Województwo Śląskie
Urząd Wojewódzki
KIEROWNIK DELEGATURY
w Legnicy

spełniono obowiązek wynikający z RODO

Sprawę prowadzi starszy Inspektor - Joanna Korus – tel. 076 72 13 114 (w godz. 9.00-12.00), j.korus@dwkz.pl

GWARDIAN

dr Tomasz Skibiński OFM

Za zgodność z oryginałem
dnia 9.09.2024
podpis







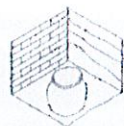












Wschowa, 10.04.2024 r.

Klasztor Zakonu Braci Mniejszych
ul. Tulipanowa 1a
59-220 Legnica

OFERTA

W związku z planowanymi pracami remontowymi przy kościele filialnym pw. św. Bartłomieja, zlokalizowanym na dz. nr 185 w m. Nowa Wieś Legnicka, gm. Legnickie Pole, pow. legnicki, woj. dolnośląskie zgłaszam ofertę na przeprowadzenie prac archeologicznych podczas realizacji inwestycji.


1. Przygotowanie wniosku o pozwolenie na badania archeologiczne wraz z opracowaniem programu badań, załącznikami mapowymi i uzyskaniem zgody muzeum - 1200 zł netto + 23% VAT = **1476 zł brutto (słownie jeden tysiąc czterysta siedemdziesiąt sześć)**
2. Badania archeologiczne podczas prac ziemnych prowadzonych w ramach realizacji inwestycji wraz ze sporządzeniem sprawozdania z badań – 6900 zł netto + 23% VAT = **8487 zł brutto (osiem tysięcy czterysta osiemdziesiąt siedem)**

ARCHEOLOG
Jakub Drgas
mgr Jakub Drgas

KOŚCIÓŁ FILIALNY PW. ŚW. BARTŁOMIEJA
W NOWEJ WSI LEGNICKIEJ

KLASZTOR ZAKONU BRACI MNIEJSZYCH W LEGNICY

DETALE ARCHITEKTONICZNE ORAZ RZEŹBY ODKRYTE W TRAKCIE TRWAJĄCYCH PRAC REMONTOWYCH



stan na sierpień 2024


Pierwsze wzmiankowanie kościoła miało miejsce już w 1305 i 1309 r, wzniesiony na przełomie XIV i XV w, został przebudowany w XVII w. Budynek jednonawowy, orientowany. Zbudowany w budulca lokalnego na prostokątnym rzucie, kamień (bazalt) i gotycka cegła "palcówka", pierwotnie tynkowany wyprawą wapienną, wielokrotnie pobielany. Czworoboczna wieża wraz z dzwonnica na zachodniej ścianie z wtórnie wybitym wejściem, traktowanym dziś jako frontowe. Na południowej ścianie usytuowana kruchta wraz z zamurowanym oryginalnie wejściem do kościoła. Obiekt z dwuspadowym dachem.

W okresie powojennym uległ wielu samowolnym remontom, ztracając w ten sposób swój oryginalny wystrój i wygląd. Mimo tego, w czasie trwających prac remontowych odkryto kilka nieznananych dotąd elementów. Na szczególną uwagę zasługują rzeźby drewniane, polichromowane odkryte na strychu kruchty, najstarsze z nich datowane na XV wiek.


Ponadto na elewacji kościoła odkryto zamurowane gotyckie okno, tzw. blendę oraz przyporę kamienną. We wnętrzu ukazała się oryginalna gotycka posadzka, oraz późniejsze, nowożytnie i secesyjne, a także dwie płyty z piaskowca, obie dotyczące postaci pastora służącego parafii w XVII w. – Simona Langiusa. Na ogrodzeniu kościoła z którego zbito tynk odkryto krzyż pokutny. Na terenie przykościelnym odkryto drobne pozostałości bogatego niegdyś cmentarza oraz utamaną wskazówkę dawnego zegara umieszczonego na elewacji, którego mechanizm odkryto na wieży.

Odkryte detale i obiekty świadczą o bogatej, wielowiekowej historii kościoła Św. Bartłomieja, a także samej Nowej Wsi Legnickiej i jej mieszkańców.

Są to nieliczni świadkowie historii, którzy przetrwali do dnia dzisiejszego.



Stan przed rozpoczęciem prac



Widok ogólny kościoła w trakcie prac



BLENDY

ściana wschodnia elewacji

Blenda powstała poprzez zamurowanie gotyckiego, ostrołukowego okna, które znajdowało się w tym miejscu już od momentu wybudowania murywanego kościoła w XV w.

W późniejszym czasie zostało zamurowane – okno wypełniono bazaltem i cegłami, wewnątrz otynkowano, w ten sposób powstała blenda. Tynk wewnątrz oraz same cegły pobielono. Widoczne minimum 4 warstwy pobiału.

Odbiór wizualny zaburzony szyną ściągającą zewnętrzną.

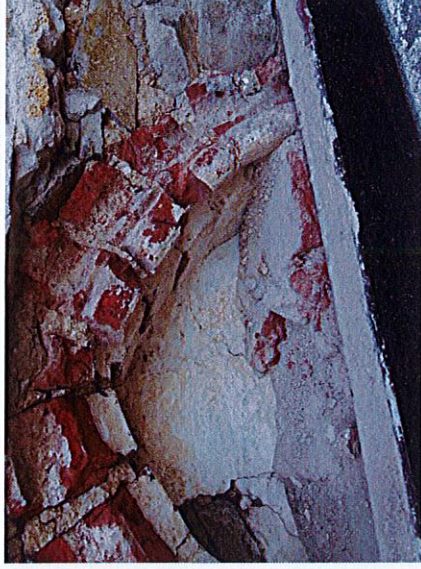
Stan zachowania: zły,

Datowanie: XV w. (okno),


Kształtka gotycka murowana na zaprawie wapienno- piaskowej.




Wnętrze blendy, zamurowane kamieniem bazaltowym oraz cegłami, otynkowane i pobielone



Kształtki ceglane układające się w łuk, z licznymi ubytkami. Widoczne pozostałości pobiału na cegłach.



Kształtka z zachowanym wcięciem i pozostałościami pobiału




PRZYPORA

ściana wschodnia elewacji

Wtórnie otynkowana w latach powojennych bardzo mocną zaprawą cementowo-piaskową (biały cement), przewiązana z oryginalnym murem. Wykonana z lokalnego kamienia, murowana na zaprawie wapienno-piaskowej z widocznymi brytkami wapna, w wielu miejscach zachowana oryginalna spoina z widocznymi śladami czarnej patyny (zanieczyszczenie powietrza substancjami smolistymi), co świadczy o wieloletniej ekspozycji na warunki atmosferyczne – przypora pierwotnie nie była tynkowana. Spoina ukształtowana w sposób umożliwiający prawidłowy spływ wody.

stan zachowania: dobry
datowanie: XV w.




Widok ogólny przypory



Widok ogólny przypory, widoczne pozostałości zaprawy cementowej z wtórnego tynku (jasno-szare)



Przypora w trakcie usuwania wtórnego tynku



EPITAFIUM

ściana wschodnia elewacji


wykonana z piaskowca żółtego. W latach powojennych jedna z przypór została częściowo rozebrana w związku z dobudowaniem pomieszczeń od strony północnej kościoła, aby powiększyć zaplecze użytkowe obiektu. Następnie nadbudowano ją ponownie zabierając tym część ściany i znajdującą się na niej płytę. Wtórna przypora ta nie jest w żaden sposób przewiązana ze ścianą, jest wymurowana z materiału rozbiorkowego i wytynkowana mocną zaprawą cementową. Niestety aktualne próby odstonięcia płyty zostały wstrzymane ze względu na brak dokumentacji konstrukcyjnej, która wykazałaby, czy przypora wciąży pełni funkcje konstrukcyjne i zastosowanie odpowiedniej techniki odstonięcia płyty.

stan zachowania: nieznanymi,

datowanie: nieznanymi, po bryle i szczerunkowo widocznych detalach widać analogię do innego epitafium na elewacji kościoła datowanej na 1675 r.



Fragment epitafium



Epitafium za przyporą



Płyta na elewacji kościoła, datowana na 1675 r. z analogiami do płyty za przyporą

PŁYTA DZIĘKczynna poświęcona SIMONOWI LANGIUSOWI

wnętrze, posadzka

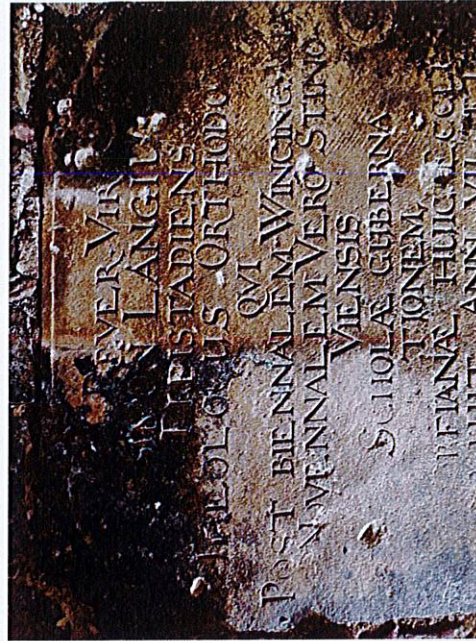

Płyta wykonana z lokalnego piaskowca o ciepłym odcieniu, częściowo zabrudzona patyną. Wykuta data na kamieniu 1618 r. (zapis daty MDCXVIII). Na płycie widoczna inskrypcja w języku łacińskim poświęcona życiu i osiągnięciom pastora Simona Langiusa, w dolnej części płyty widoczne pozostałości wykutych motywów ozdobnych oraz płaskorzeźba przedstawiająca kielich mszalny z Hostią. Powstała ona 5 lat po śmierci Simona Langiusa oraz rok po śmierci żony. Osoba lub osoby, które zadbały o upamiętnienie pastora podpisały się inicjałami L. H. P. C.

Stan zachowania: zły

Datowanie: 1618 r.



Detail płyty epitafijnej – Kielich z Hostią




Detale z płyty, inskrypcja poświęcona Simonowi Langiusowi

PLYTA NAGROBNA SIMONA LANGIUSA I ŻONY BARBARY

wnętrze, posadzka

Umieszczona wewnątrz kościoła na wprost od wejścia do kościoła. Płyta wykonana z lokalnego piaskowca o ciepłym, wpadającym w brązy odcieniu. Inskrypcje wskazują na pochówek w tym miejscu Simona (pastor zastulony dla tego kościoła, na co wskazuje umieszczenie w kościele poświęconej mu płyty dziękczynnej) i Barbary Langius. Kompozycja podzielona na pół ozdobną bordiurą, częściowo zachowane kute litery z inskrypcją w języku tacińskim oraz ozdobnie wykutymi datami. Płyta „wyszlifowana” przez wydeptanie wiernych przez dziesięciolecia.

stan zachowania: zły
datowanie: 1613, 1617




Data 1613 r. na płycie nagrobnej Simona Langiusa



Inskrypcja poświęcona Simonowi Langiusowi



Płyta nagrobna Barbary Langius z datowaniem 1617




POSADZKA

wnętrze


Ręcznie formowana z gliny czerwonej, gotycka posadzka ułożona na zaprawie wapienno- piaskowej póltsuchej. Częściowo zapadnięta poprzez posadowienie w miejscu (prawdopodobnie uszkodzonych stropów katakumb).

Stan zachowania: zły


Datowanie: gotyk, prawdopodobnie pierwsza warstwa posadzki w kościele, konieczność dalszych badań



Płytki ceglane o wymiarach 18 x 18 cm



Fragment posadzki ceglanej





POSADZKA

wnętrze

- Poza fragmentem ceglanej posadzki opisanej wyżej, widoczne są także:
- kamienie bazaltowe ułożone na wysokości posadzki ceglanej,
 - późniejsze, prawdopodobnie nowożytnie pozostałości posadzki (czarno-białe kafle betonowe),
 - próg z bazaltu prowadzący przez pierwotne wejście do kościoła od strony tzw. Pastorówki.
 - na progu bazaltowym położone późniejsze płytki z motywem kwiatów, prawdopodobnie końca XIX w. / początek XX. Płytki z motywem kwiatów znajdują się w dawnej zakrystii (mury obecnie zburzone).



Bazalt ułożony na jednakowej wysokości z posadzką ceglana



Próg bazaltowy z kafelkami z motywem kwiatów



Kafelki z motywem kwiatów



RZEŻBY RENESANSOWE, BAROKOWE, MANIERYSTYCZNE

strych nad kruchłą

Odnalezione na strychu 9 rzeźb drewnianych, polichromowanych.

Część z nich rozpoznana na kartach zabytków nieruchomych kościoła.

Datowanie: XVI - XVII wiek.

Styl: renesans, barok, manieryzm

Stan zachowania, zły, wymagający przebadania



Alegoria Nadziei (kobieta z kotwicą) z lewej, z prawej 5 drobniejszych rzeźb utożonych jedna na drugiej, Alegoria Nadziei datowana na II poł XVII w. barok



Rzeźba rozpoznana jako św. Barbara, połowa XVI w. renesans



Rzeźba rozpoznana jako Matka Boska, II poł XVII e. barok



Św. Jan, połowa XVI w., renesans



Widok ogólny rzeźb na strychu



Widok ogólny rzeźb na strychu



Fragment głowy rzeźby Anioła, manierizm, I poł XVII w.



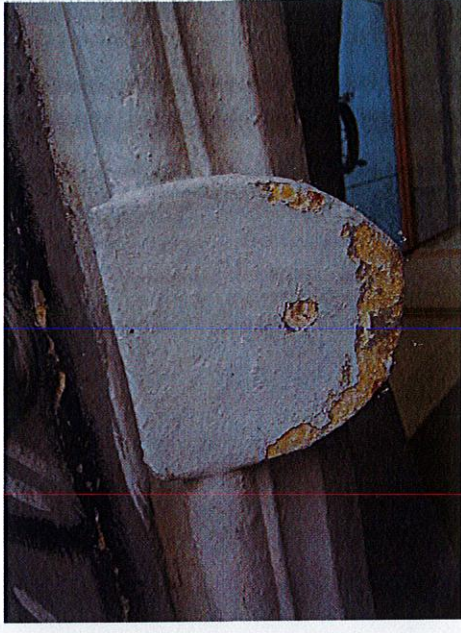
PORTAL

wnętrze

Portal znajduje się w kruchcie. Pokryty wtórnymi warstwami malarskimi. Prawdopodobnie posiada warstwę polichromii.

Datowanie: I poł. XVI w.

Stan zachowania: wymaga dalszych badań, brak widocznych większych ubytków, w bezpośrednim otoczeniu portalu widoczne zasolenia, mające destrukcyjny wpływ na kamienie porowate



Na zdjęciach widoczne detale portalu, służki i herb

KRZYŻ POKUTNY

Mur dookoła terenu kościoła

Krzyż pokutny odkryto podczas zbijania tynków z muru okalającego kościół. Jest to drugi krzyż pokutny znajdujący się na terenie przykościelnym.

Stan zachowania: zły, poraniony podczas skuwania
Datowanie: XV w. (?)




POZOSTALE



Mechanizm zegara z wieży kościelnej



Fragment krzyża cmentarnego, odlęw żeliwny
oraz najprawdopodobniej wskazówka zegara



Drzwi drewniane pomiędzy kruchną, a wnętrzem, detal metaloplastyki



Drzwi z częściowo utraconą metaloplastyką

